

AREE DI EMERGENZA



cfr. Elaborato cartografico: AREE DI EMERGENZA

cfr. RUBRICA: contatti per l'attivazione delle aree

Nota redazionale:

Le Aree di Emergenza sono individuate sia nelle presenti **SCHEDE ILLUSTRATIVE**, sia nella cartografia tematica, che in **RUBRICA**, con la **sigla AE seguita da numerazione progressiva**.

La colorazione (verde, rosso, giallo) adottata per i simboli di ciascuna area è tratta dal *“Manuale operativo per la predisposizione di un Piano comunale o intercomunale di Protezione Civile del Dipartimento della Protezione Civile”* (Ottobre 2007).

LE AREE DI EMERGENZA SONO LUOGHI (EDIFICATI E NON) DESTINATI AD ATTIVITÀ DI PROTEZIONE CIVILE

AREE DI ATTESA DELLA POPOLAZIONE

Sono luoghi, individuati in aree sicure rispetto alle diverse tipologie di rischio, di prima accoglienza per la popolazione; possono essere utilizzate piazze, slarghi, parcheggi, spazi pubblici o privati, raggiungibili attraverso un percorso sicuro e segnalato con apposita cartellonistica stradale. In tali aree la popolazione riceve le prime informazioni sull'evento e i primi generi di conforto, in attesa dell'eventuale allestimento di "aree e centri di assistenza".

AREE E CENTRI DI ASSISTENZA DELLA POPOLAZIONE

Sono luoghi, individuati in aree sicure rispetto alle diverse tipologie di rischio, destinate ad alloggiare la popolazione colpita per brevi, medi, lunghi periodi.

Si suddividono in:

- **AREE DI ASSISTENZA (aree campali):** Sono luoghi in cui vengono installati i primi insediamenti abitativi per alloggiare la popolazione colpita da evento calamitoso. Sono ubicate nelle vicinanze di risorse idriche, elettriche e fognarie; sono facilmente raggiungibili anche da mezzi di grandi dimensioni per consentirne l'allestimento e la gestione. Questa sistemazione, pur non essendo la più confortevole tra le soluzioni per l'assistenza della popolazione, consente in breve tempo di offrire i servizi di assistenza necessari: tende, cucine da campo, moduli bagno e docce con le necessarie forniture dei servizi essenziali.
- **CENTRI DI ASSISTENZA (strutture esistenti):** Sono strutture pubbliche e/o private in grado di soddisfare esigenze di alloggiamento della popolazione (alberghi, residence, centri sportivi, strutture militari, scuole, campeggi, ecc.). La permanenza in queste strutture è temporanea ed è finalizzata al rientro della popolazione nelle proprie abitazioni, alla sistemazione in affitto e/o assegnazione di altre abitazioni, alla realizzazione e allestimento di insediamenti abitativi di emergenza.

AREE DI AMMASSAMENTO SOCCORRITORI E RISORSE

Sono luoghi, in zone sicure rispetto alle diverse tipologie di rischio, dove dovranno trovare sistemazione idonea i soccorritori e le risorse strumentali (es.: tende, gruppi elettrogeni, macchine movimento terra, ecc.) attivate a supporto e integrazione di quelle già presenti sul territorio comunale per garantire un razionale intervento nelle zone di emergenza. Tali aree devono poter essere facilmente raggiunte da soccorritori e risorse esterne destinati ad operare nel territorio comunale.

ZONE DI ATTERRAGGIO IN EMERGENZA (ZAE)

Sono aree nelle quali è previsto l'atterraggio di mezzi ad ala rotante, necessarie per il raggiungimento di porzioni di territorio difficilmente raggiungibili; possono permettere anche attività di soccorso tecnico-urgente e sanitario.

AREE di EMERGENZA

AE



AREE DI ATTESA DELLA POPOLAZIONE

N.	Denominazione	Ubicazione	Scheda di rif.
AE1	PARCHEGGIO EX WAGON	Via Agnelli	Scheda 1
AE2	AREA RETRO TRATTORIA "LA COOPERATIVA"	Via Grange, n. 114	Scheda 2
AE3	PARCHEGGIO VIA GERBIDI	Via Gerbidi, n. 19	Scheda 3
AE4	SAGRATO CHIESA S.FIRMINO	Via San Firmino, n. 1	Scheda 4
AE5	PIAZZA XXV APRILE	Piazza XXV Aprile (Piazza del Municipio)	Scheda 5
AE6	PARCHEGGIO CIMITERO	Via Ottavio Borla	Scheda 6
AE7	AREA ASFALTATA RETRO PARROCCHIA SAN DESIDERIO	Via Ottavio Borla	Scheda 7
AE8	CAMPI E SUPERFICI ASFALTATE DEL CENTRO SPORTIVO	Via Arcour, n. 15	Scheda 8
AE9	PARCHEGGIO FRONTE CENTRO SPORTIVO	Via Arcour	Scheda 9



CENTRI DI ASSISTENZA DELLA POPOLAZIONE

N.	Denominazione	Ubicazione	Scheda di rif.
AE10	SCUOLA SECONDARIA DI PRIMO GRADO "ROSSELLI"	Via Castello, n. 7	Scheda 10
AE11	TEATRO	Via Roma, n. 51	Scheda 11
AE12	CENTRO POLIVALENTE	Via Arcour, n. 15	Scheda 12



AREA DI ASSISTENZA DELLA POPOLAZIONE


N.	Denominazione	Ubicazione	Scheda di rif.
AE13	CENTRO SPORTIVO	Via Arcour, n. 15	Scheda 13



AREA DI AMMASSAMENTO SOCCORRITORI E RISORSE

N.	Denominazione	Ubicazione	Scheda di rif.
AE14	PARCHEGGIO AREA INDUSTRIALE AIRAUDI	Via Villanova – SP218	Scheda 14

COMUNE DI FIANO
PIANO COMUNALE DI PROTEZIONE CIVILE

 ZONA DI ATTERRAGGIO IN EMERGENZA (ZAE)			
N.	Denominazione	Ubicazione	Scheda di rif.
AE15	AREA NEI PRESSI DEL CIMITERO	<i>Via Ottavio Borla</i>	Scheda 15

Per l'attivazione delle aree si rimanda ai relativi contatti riportati nella **RUBRICA**

Scheda 1

area di emergenza **AE1**



Denominazione: **PARCHEGGIO
EX WAGON**

Ubicazione: Via Agnelli

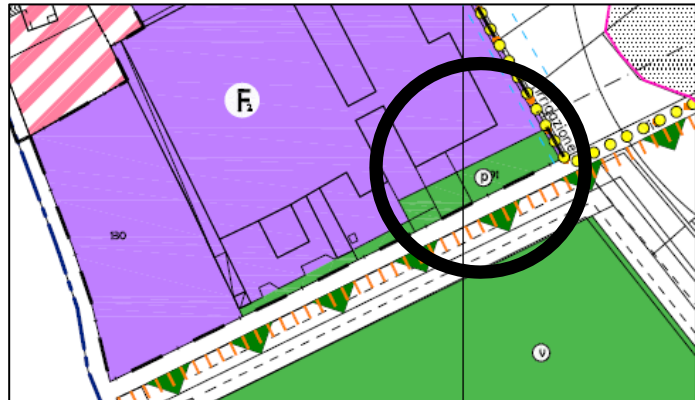
Superficie indicativa: 1.100 mq

Destinazione d'uso (PRGC): **SERVIZI PUBBLICI**




SP,I — Zona a servizi sociali ed attrezzature a livello comunale. ESISTENTE art. 21 L.u.r. 56/77- (art. 43 NTA)

- SP,I/i Aree per l'istruzione
- SP,I/a Aree per attrezzature di interesse comune
- SP,I/v Aree per spazi pubblici, a parco, per l'arredo urbano, il gioco e lo sport
- SP,I/p Aree per parcheggi pubblici
- SP,I/t Aree per impianti tecnologici



Estratto fuori scala della tavola di PRGC Tav. P2.3/3
(Planimetria di progetto - scala 1:2000)



Scheda 2

area di emergenza AE2




Denominazione: **AREA RETRO
TRATTORIA "LA COOPERATIVA"**

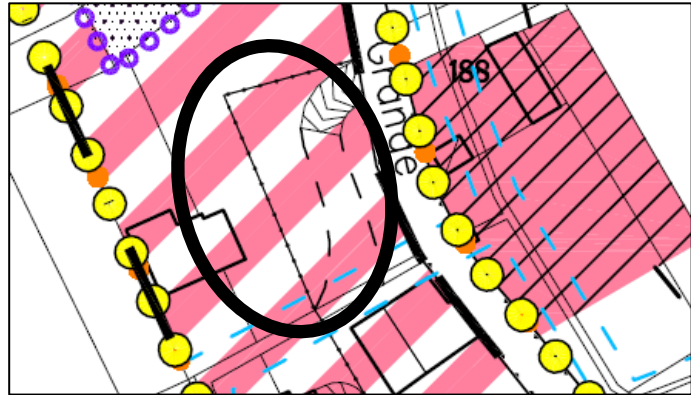
Ubicazione: Via Grange, n. 114

Superficie indicativa: 225 mq

Destinazione d'uso (PRGC): AREA
RESIDENZIALE DI COMPLETAMENTO



1/br - Aree residenziali di completamento in zona di
pre-Parco de La Mandria
(art. 42 NTA p.to B.1)



Estratto fuori scala della tavola di PRGC Tav. P2.3/3
(Planimetria di progetto - scala 1:2000)



Scheda 3

area di emergenza AE3



Denominazione: **PARCHEGGIO
VIA GERBIDI**

Ubicazione: Via Gerbidi, n. 19

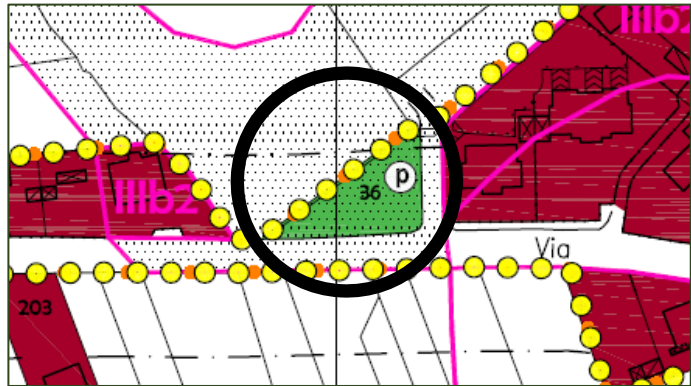
Superficie indicativa: 200 mq

Destinazione d'uso (PRGC): **SERVIZI PUBBLICI**

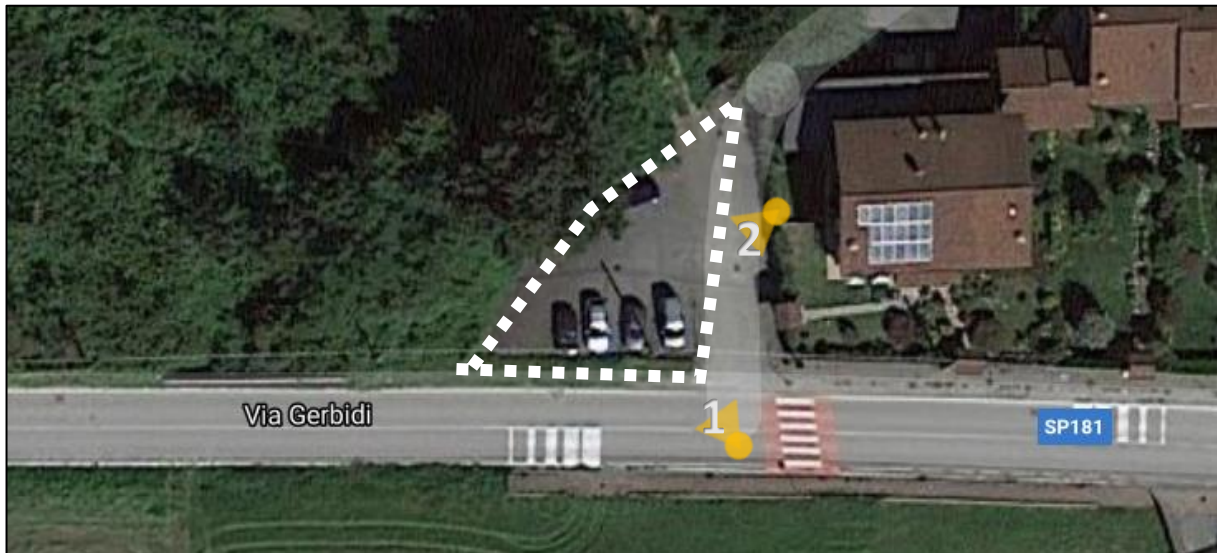


SP.I - Zona a servizi sociali ed attrezzature a livello comunale: ESISTENTE art. 21 l.u.r. 56/77- (art. 43 NTA)

- SP.I/i Aree per l'istruzione
- SP.I/a Aree per attrezzature di interesse comune
- SP.I/v Aree per spazi pubblici, a parco, per l'arredo urbano, il gioco e lo sport
- SP.I/p Aree per parcheggi pubblici
- SP.I/h Aree per impianti tecnologici



Estratto fuori scala della tavola di PRGC Tav. P2.3/2
(Planimetria di progetto - scala 1:2000)



Scheda 4

area di emergenza AE4



Denominazione: **SAGRATO CHIESA
S. FIRMINO**

Ubicazione: Via San Firmino, n.1

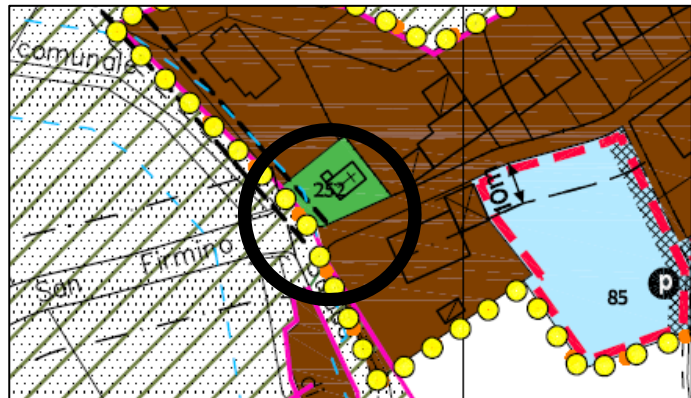
Superficie indicativa: 100 mq

Destinazione d'uso (PRGC): **SERVIZI PUBBLICI**



SP.1 - Zona a servizi sociali ed attrezzature a livello comunale. ESISTENTE art. 21 L.u.r. 56/77- (art. 43 NTA)

- SP.1/i Aree per l'istruzione
- SP.1/a Aree per attrezzature di interesse comune
- SP.1/v Aree per spazi pubblici, a parco, per l'arredo urbano, il gioco e lo sport
- SP.1/p Aree per parcheggi pubblici
- SP.1/t Aree per impianti tecnologici



Estratto fuori scala della tavola di PRGC Tav. P2.3/1
(Planimetria di progetto - scala 1:2000)



Scheda 5

area di emergenza AE5



Denominazione: **PIAZZA XXV APRILE**

Ubicazione: Piazza XXV Aprile – Piazza del Municipio

Superficie indicativa: 2.000 mq

Destinazione d'uso (PRGC): **SERVIZI PUBBLICI**



SP.I – Zona a servizi sociali ed attrezzature a livello comunale: ESISTENTE art. 21 L.n.r. 56/77- (art. 43 NTA)

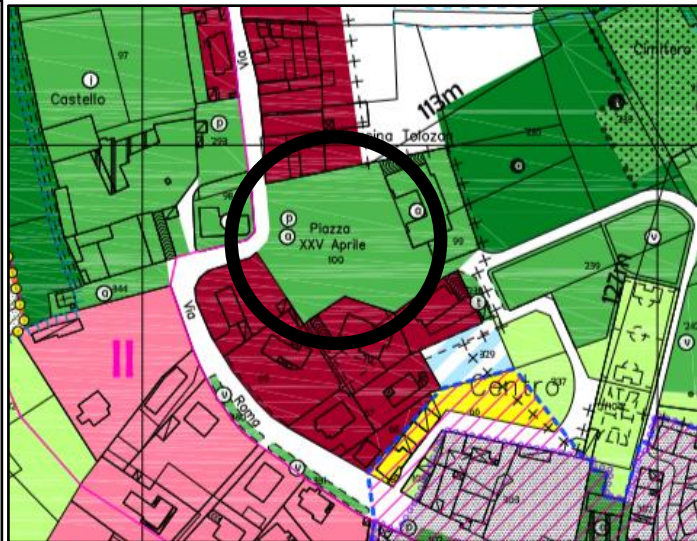
SP.I/i Aree per l'istruzione

SP.I/a Aree per attrezzature di interesse comune

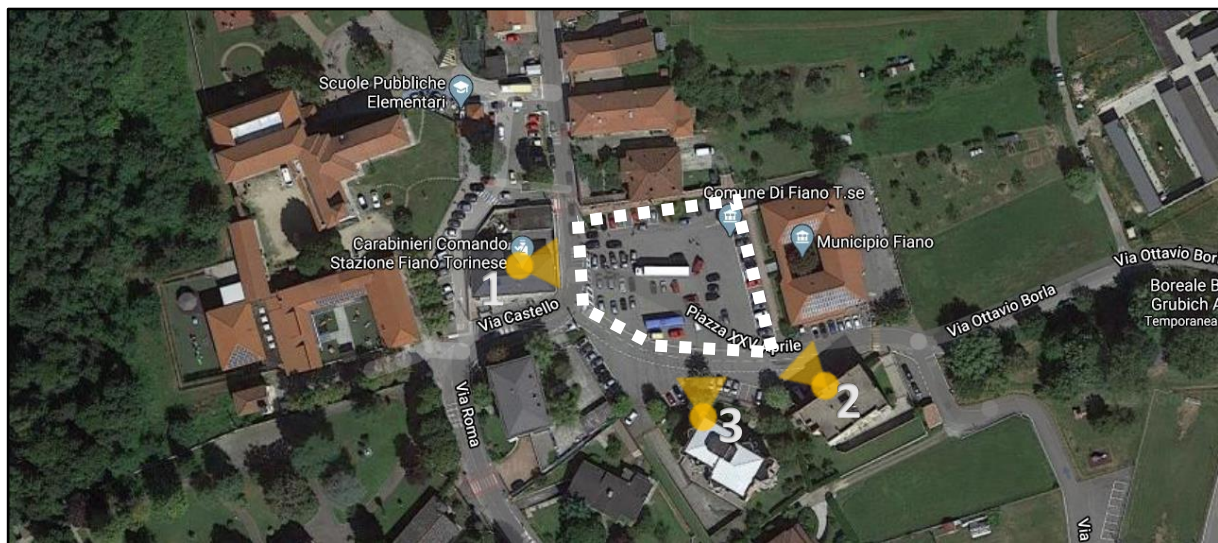
SP.I/v Aree per spazi pubblici, a parco, per l'arredo urbano, il gioco e lo sport

SP.I/p Aree per parcheggi pubblici

SP.I/t Aree per impianti tecnologici



Estratto fuori scala della tavola di PRGC Tav. P.2.3/2
(Planimetria di progetto - scala 1:2000)



COMUNE DI FIANO
PIANO COMUNALE DI PROTEZIONE CIVILE



Scheda 6

area di emergenza AE6



Denominazione: **PARCHEGGIO
CIMITERO**

Ubicazione: Via Ottavio Borla

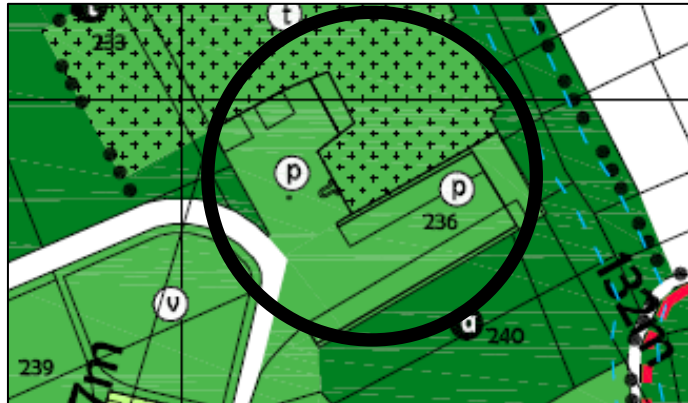
Superficie indicativa: 1300 mq

Destinazione d'uso (PRGC): **SERVIZI PUBBLICI**





SP.1 - Zona a servizi sociali ed attrezzature a livello comunale. ESISTENTE art. 21 L.u.r. 56/77- (art. 43 NTA)

- SP.1/i Aree per l'istruzione
- SP.1/a Aree per attrezzature di interesse comune
- SP.1/v Aree per spazi pubblici, a parco, per l'arredo urbano, il gioco e lo sport
- SP.1/p Aree per parcheggi pubblici
- SP.1/t Aree per impianti tecnologici



*Estratto fuori scala della tavola di PRGC Tav. P2.3/2
(Planimetria di progetto - scala 1:2000)*



Scheda 7

area di emergenza AE7



Denominazione: **AREA ASFALTATA
RETRO PARROCCHIA
SAN DESIDERIO**

Ubicazione: Via Ottavio Borla

Superficie indicativa: 900 mq

Destinazione d'uso (PRGC): VERDE PRIVATO




VP - Zona destinata a verde privato in ambito urbano
(art. 31 NTA)



Estratto fuori scala della tavola di PRGC Tav. P2.3/2
(Planimetria di progetto - scala 1:2000)



COMUNE DI FIANO
PIANO COMUNALE DI PROTEZIONE CIVILE



Scheda 8

area di emergenza AE8



Denominazione: **CAMPI E SUPERFICI
ASFALTATE DEL
CENTRO SPORTIVO**

Ubicazione: Via Arcour, n. 15

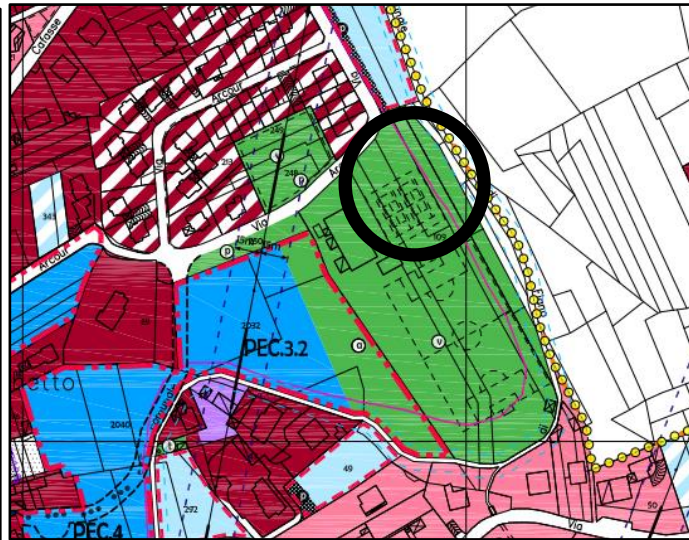
Superficie indicativa: 2.500 mq

Destinazione d'uso (PRGC): **SERVIZI PUBBLICI**



SP.I — Zona a servizi sociali ed attrezzature a livello comunale: ESISTENTE art. 21 L.u.r. 56/77- (art. 43 NTA)

- SP.I/i Aree per l'istruzione
- SP.I/ia Aree per attrezzature di interesse comune
- SP.I/iv Aree per spazi pubblici, a parco, per l'arredo urbano, il gioco e lo sport
- SP.I/p Aree per parcheggi pubblici
- SP.I/t Aree per impianti tecnologici



Estratto fuori scala della tavola di PRGC Tav. P2.3/2
(Planimetria di progetto - scala 1:2000)



COMUNE DI FIANO
PIANO COMUNALE DI PROTEZIONE CIVILE



Scheda 9

area di emergenza **AE9**



Denominazione: **PARCHEGGIO
FRONTE CENTRO
SPORTIVO**

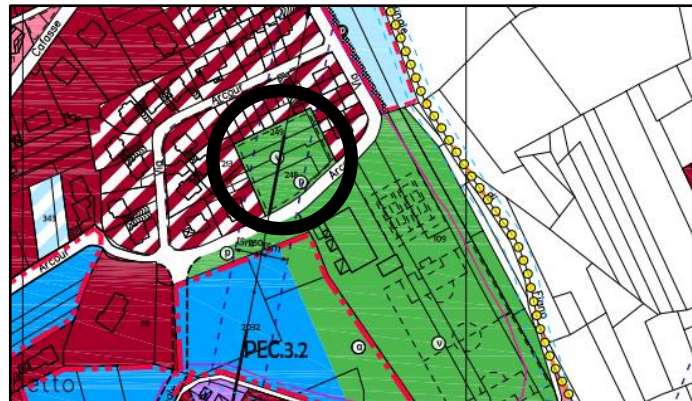
Ubicazione: lungo Via Arcour

Superficie indicativa: 700 mq

Destinazione d'uso (PRGC): **SERVIZI PUBBLICI**



- SP,I — Zona a servizi sociali ed attrezzature a livello comunale; ESISTENTE art. 21 l.u.r. 56/77- (art. 43 NTA)
- SP,I/i Aree per l'istruzione
- SP,I/a Aree per attrezzature di interesse comune
- SP,I/v Aree per spazi pubblici, a parco, per l'arredo urbano, il gioco e lo sport
- SP,I/p Aree per parcheggi pubblici
- SP,I/t Aree per impianti tecnologici



Estratto fuori scala della tavola di PRGC Tav. P2.3/2
(Planimetria di progetto - scala 1:2000)



Scheda 10

area di emergenza **AE10**



Denominazione:

SCUOLA SECONDARIA DI PRIMO GRADO "ROSSELLI"

Sede istituto comprensivo

Ubicazione: Via Castello, n. 7

SUPERFICI COPERTE E ADIACENTI
SUPERFICI SCOPERTE

Destinazione d'uso (PRGC): **SERVIZI PUBBLICI**



SP.I — Zona a servizi sociali ed attrezzature a livello comunale: **ESISTENTE**
art. 21 l.u.r. 56/77- (art. 43 NTA)

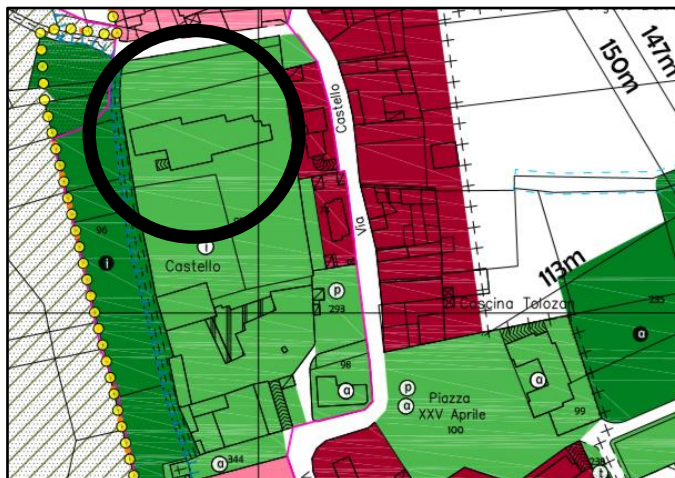
SP.II Aree per l'istruzione

SP.II/a Aree per attrezzature di interesse comune

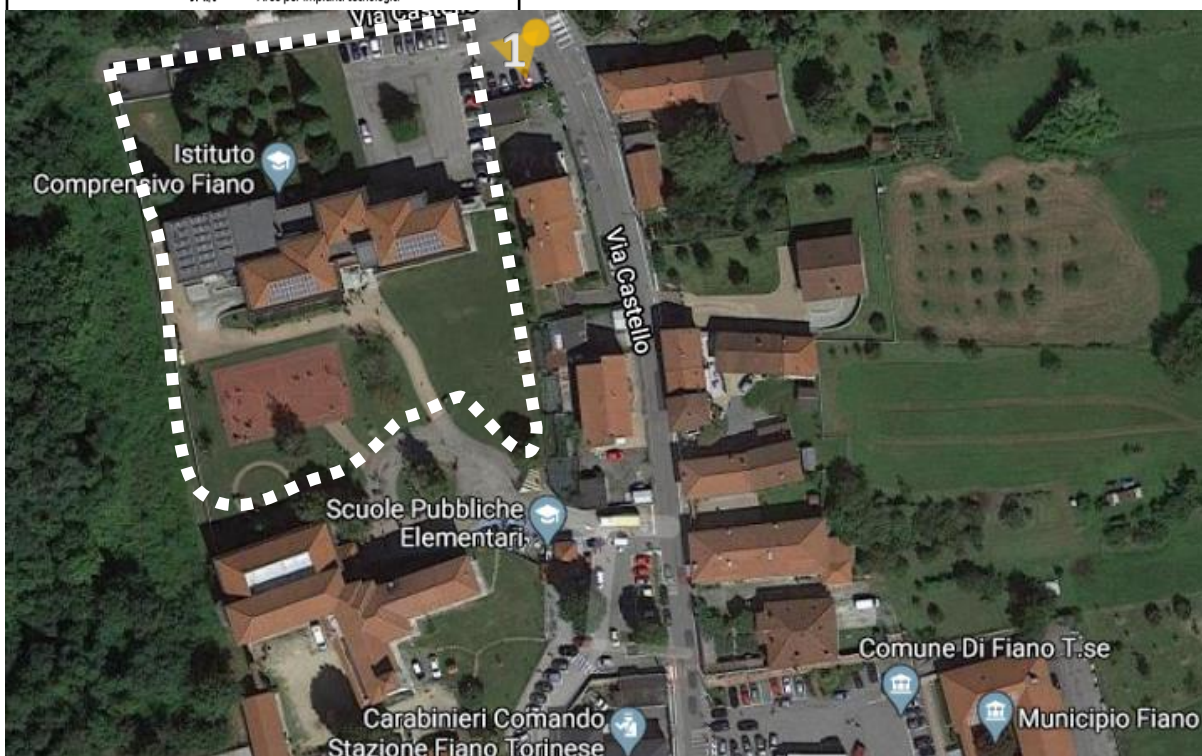
SP.II/v Aree per spazi pubblici, a parco, per l'arredo urbano, il gioco e lo sport

SP.II/p Aree per parcheggi pubblici

SP.II/t Aree per impianti tecnologici




Estratto fuori scala della tavola di PRGC Tav. P2.3/2
(Planimetria di progetto - scala 1:2000)



Scheda 11

area di emergenza **AE11**



Denominazione:

**SCUOLA PRIMARIA
"MONTALCINI"**

Ubicazione: Via Castello, n.1

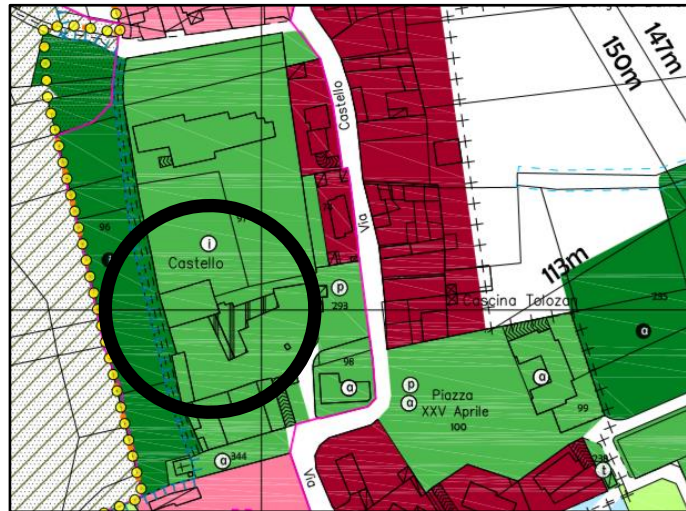
**SUPERFICI COPERTE E ADIACENTI
SUPERFICI SCOPERTE**

Destinazione d'uso (PRGC): **SERVIZI PUBBLICI**

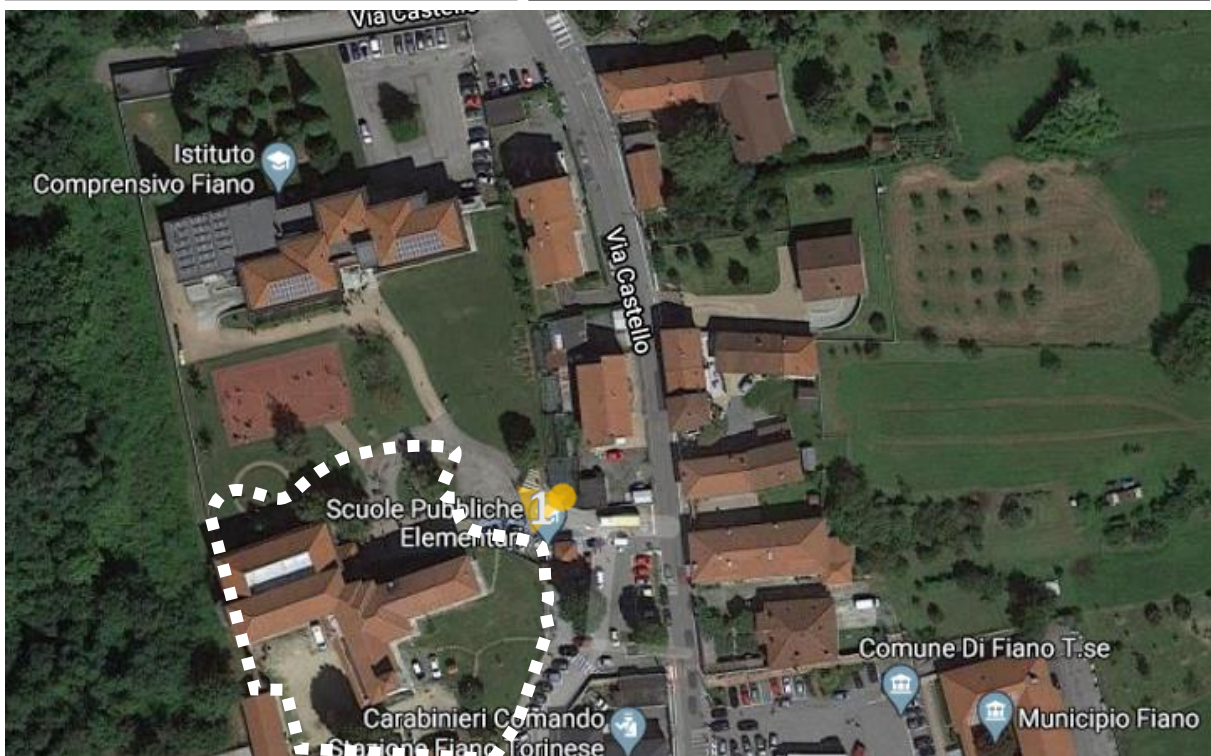


SP.I - Zona a servizi sociali ed attrezzature a livello comunale: **ESISTENTE**
art. 21 L.u.r. 56/77- (art. 43 NTA)

- SP.I/i Aree per l'istruzione
- SP.I/a Aree per attrezzature di interesse comune
- SP.I/v Aree per spazi pubblici, a parco, per l'arredo urbano, il gioco e lo sport
- SP.I/p Aree per parcheggi pubblici
- SP.I/t Aree per impianti tecnologici



Estratto fuori scala della tavola di PRGC Tav. P2.3/2
(Planimetria di progetto - scala 1:2000)



Scheda 12

area di emergenza AE12



Denominazione: **BOCCIOFILA
DEL CENTRO SPORTIVO**

Ubicazione: Via Arcour, n. 15

Superficie indicativa: 800 mq – 1 Piano FT

Destinazione d'uso (PRGC): **SERVIZI PUBBLICI**



SP.i – Zona a servizi sociali ed attrezzature a livello comunale: ESISTENTE art. 21 l.u.r. 56/77- (art. 43 NTA)

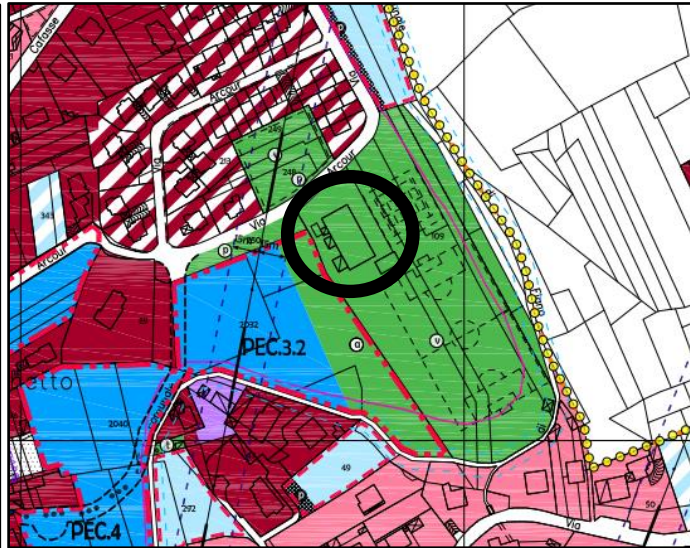
SP.ii/ii Aree per l'istruzione

SP.ii/a Aree per attrezzature di interesse comune

SP.ii/v Aree per spazi pubblici, a parco, per l'arredo urbano, il gioco e lo sport

SP.ii/p Aree per parcheggi pubblici

SP.ii/t Aree per impianti tecnologici



Estratto fuori scala della tavola di PRGC Tav. P2.3/2
(Planimetria di progetto - scala 1:2000)



COMUNE DI FIANO
PIANO COMUNALE DI PROTEZIONE CIVILE



Scheda 13

area di emergenza AE13



Denominazione: **CAMPO DA CALCIO
DEL CENTRO SPORTIVO**

Ubicazione: Via Arcour, n. 15

Superficie indicativa: 6.800 mq

Destinazione d'uso (PRGC): **SERVIZI PUBBLICI**



SP.I -- Zona a servizi sociali ed attrezzature a livello comunale: ESISTENTE art. 21 l.u.r. 56/77- (art. 43 NTA)

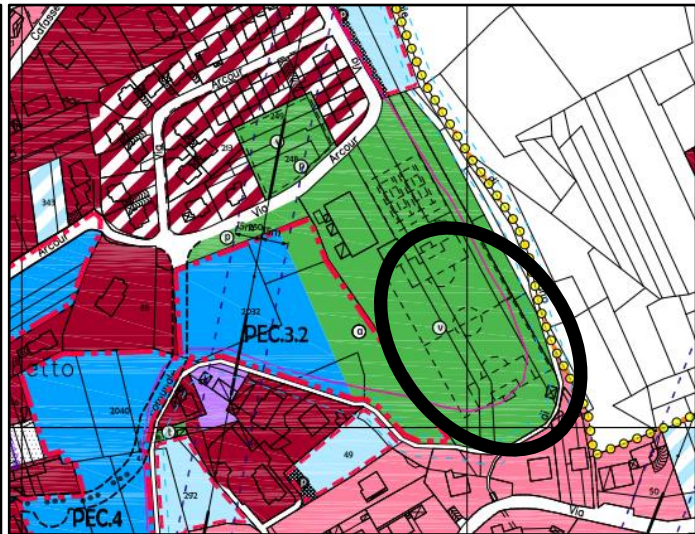
SP.I/i Aree per l'istruzione

SP.I/a Aree per attrezzature di interesse comune

SP.I/v Aree per spazi pubblici, a parco, per l'arredo urbano, il gioco e lo sport

SP.I/p Aree per parcheggi pubblici

SP.I/t Aree per impianti tecnologici



Estratto fuori scala della tavola di PRGC Tav. P2.3/2
(Planimetria di progetto - scala 1:2000)



Scheda 14

area di emergenza AE14 

Denominazione: **PARCHEGGIO
AREA INDUSTRIALE
AIRAUDI**

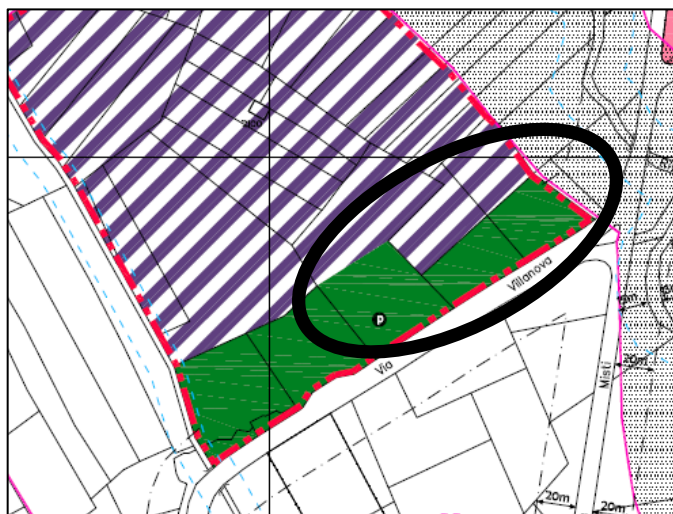
Ubicazione: lungo Via Villanova-SP218

Superficie indicativa: 1.150 mq


Destinazione d'uso (PRGC): **SERVIZI PUBBLICI**



- SP.i** — Zona a servizi sociali ed attrezzature a livello comunale in **PROGETTO** art. 21 L.u.r. 56/77- (art. 43 NTA)
- SP.i/i** Aree per l'istruzione
SP.i/a Aree per attrezzature di interesse comune
SP.i/v Aree per spazi pubblici, a parco, per l'arredo urbano, il gioco e lo sport
SP.i/p Aree per parcheggi pubblici
SP.i/t Aree per impianti tecnologici



*Estratto fuori scala della tavola di PRGC Tav. P.2.3/2
(Planimetria di progetto - scala 1:2000)*



Scheda 15

area di emergenza AE15



Denominazione: **AREA NEI PRESSI DEL CIMITERO**

Ubicazione: **B** lungo Via Ottavio Borla
A lungo pista ciclabile asfaltata

Destinazione d'uso (PRGC): **SERVIZI PUBBLICI**



SP.I - Zona a servizi sociali ed attrezzature a livello comunale in PROGETTO art. 21 L.u.r. 56/77- (art. 43 NTA)

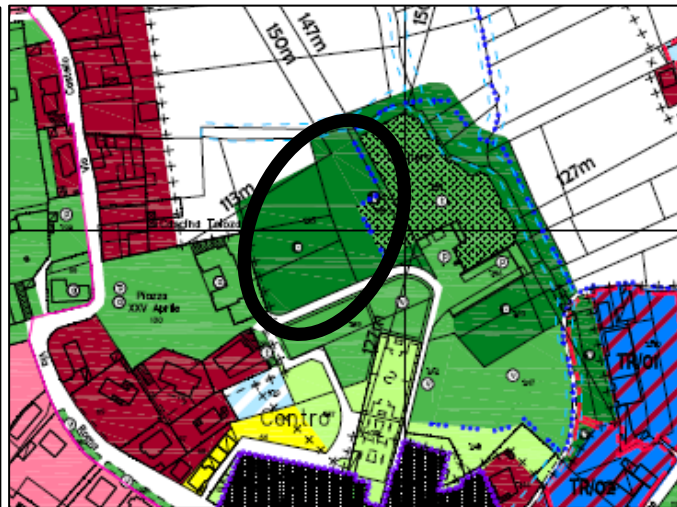
SP.I/i Aree per l'istruzione

SP.I/va Aree per attrezzature di interesse comune

SP.I/v Aree per spazi pubblici, o parco, per l'arredo urbano, il gioco e lo sport

SP.I/p Aree per parcheggi pubblici

SP.I/t Aree per impianti tecnologici



Estratto fuori scala della tavola di PRGC Tav. P2.3/2
(Planimetria di progetto - scala 1:2000)

I siti A e B sono entrambi di proprietà comunale. Nei periodi dell'anno in cui il sito B non è occupato da strutture temporanee o da altri ingombri, esso funge da ZAE.

Per le caratteristiche, dimensione e accessibilità, il sito B è preferenziale rispetto al sito A.

